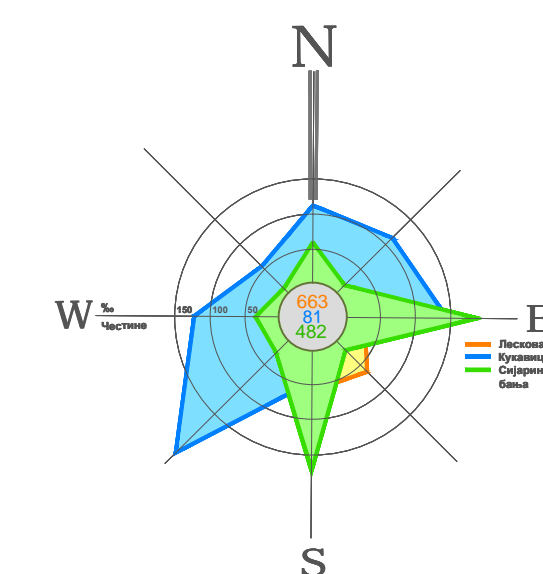


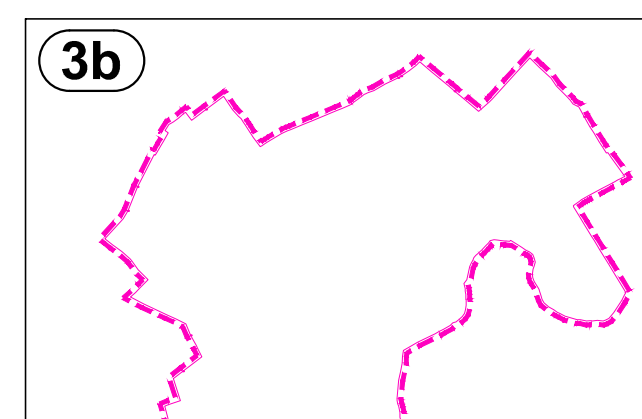


ОПШТИНА ЛЕБАНЕ

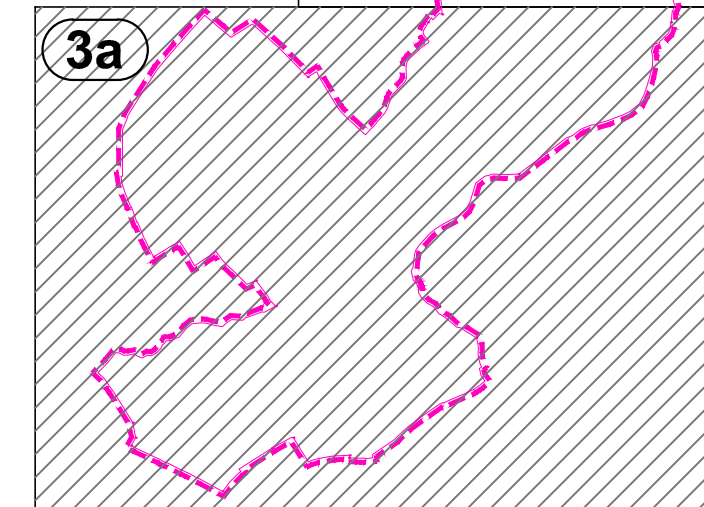
**ПЛАНА  
ГЕНЕРАЛНЕ РЕГУЛАЦИЈЕ  
ЗА НАСЕЉА  
БОШЊАЦЕ-ПЕРТАТЕ-ЋЕНОВАЦ  
ОПШТИНА ЛЕБАНЕ**



3b



3a



**ЛЕГЕНДА:**

- ГРАНИЦА ОБУХВАТА ПЛАНА
  - ГРАНИЦА КАТАСТАРСКЕ ОПШТИНЕ
  - РЕГУЛАЦИОНА ЛИНИЈА
  - ПУТНИ ПОЈАС ДРЖАВНОГ ПУТА ІБ РЕДА БР.27 (Приштина-Пирот)
- ПЛАНИРАНЕ ПОВРШИНЕ ЈАВНЕ НАМЕНЕ**
- САОБРАЋАЈНЕ ПОВРШИНЕ
  - ЈАВНИ ОБЈЕКТИ
  - КОМУНАЛНИ ОБЈЕКТИ И ПОВРШИНЕ
  - СПОРТ И РЕКРЕАЦИЈА
  - ЗЕЛЕНИЛО
  - ПАРКОВСКО ЗЕЛЕНИЛО
  - ЗАШТИТНО ЗЕЛЕНИЛО (путни појас)
  - ОСТАЛО ЗЕМЉИШТЕ
- 1-2939 КООРДИНАТЕ ТАЧКА ПУТНОГ ПОЈАСА ДРЖАВНОГ ПУТА ІБ РЕДА БР.27

**ПЛАН ГЕНЕРАЛНЕ РЕГУЛАЦИЈЕ ЗА НАСЕЉА  
БОШЊАЦЕ-ПЕРТАТЕ-ЋЕНОВАЦ**

НАЗИВ ЛИСТА:

**РЕЖИМ КОРИШЋЕЊА ЗЕМЉИШТА**

БРОЈ ЛИСТА: **3a**    РАЗМЕРА: 1 : 2 500    ДАТУМ: 2013. година

ОДГОВОРНИ УРБАНИСТА:		САРАДНИЦИ:	
Станислава Илић, д.и.а.		Јовица Поповић, д.г.и.	Јелена Јовановић, д.и.а.
		Марица Поповић, д.и.а.	Катарина Отовић, д.и.а.
		Мара Тасић, д.и.а.	
Слободан Гроздановић, д.г.и.		ЗА УИСТ УРБАН Д.О.О. Ниш: Слободан Гроздановић, д.г.и.	

НАРУЧИЛАЦ: ОПШТИНА ЛЕБАНЕ  
**ИСТ урбан д.о.о.**  
 привредно друштво за просторно планирање, пројектовање и инжењеринг

Размерник 1:2 500

